




Et plus si affinités...

Un an en Océanie — Journal photographique

Sylvain Eliade

hære



Ces photos ont été prises pendant un voyage de onze mois en Australie et un mois en Nouvelle-Zélande, entre novembre 2012 et novembre 2013.

Le récit de ce voyage est disponible sur <http://oz.journalintime.com/>

Édité en décembre 2013 par haere.net

Toutes photos de Sylvain Eliade, sauf celle de cette page de Anne Ryard.

Ce livre est placé sous licence Art Libre, vous pouvez le copier, le diffuser, le modifier ou l'adapter selon les termes de la licence disponible sur le site <http://artlibre.org/>

Victoria





Perroquet



Wallaby



Échidné



Koala



Rakali (rat d'eau)



Grimpeur sur le mur de Taipan,
parc national des Grampians



Fourmi-taureau géante (Myrmecia)





Falaises de sable, Wilsons Prom



Little Oberon Bay, Wilsons Prom



Tasmania

Kangourou, parc national de Narawntapu



Rankinia, dragon des montagnes



Pademelon



Spotted Skink



Kangourou





Cradle Mountain
Wombat



Plage de Bay Of Fires





Falaises ocres, Tunnel Bay

South Australia



Flinders Ranges



Hidden Gorge, parc national de Mt Remarkable



Kookaburra



Chèvres sauvages, Mt Ohlssen Bagge



Dragon-fauve (Tawny Dragon), Flinders Ranges



Arbre creux, parc de Kaiserstuhl



Mt Remarkable



Cooper Pedy, la ville creusée sous terre

Cette ville minière, perdue au milieu du désert du sud australien est célèbre pour ses opales, mais aussi pour ses habitations souterraines. Pour échapper à la chaleur oppressante les habitants ont mis à profit les machines des mines pour creuser habitations, magasins et églises dans la roche de la région, particulièrement tendre.

Ce village post-apocalyptique semble à moitié abandonné et on y croise toute sorte de machine laissée là à rouiller sur place, on y voit même un vaisseau spatial, vestige des décors utilisés dans un film tourné là.

Les rues sont pavées de dangers : sans trottoirs il faut faire attention aux voitures, camions et machineries diverses, sans compter les puits creusés pour explorer des filons. Attention au risque de chute dans les puits de plusieurs dizaines de mètres...

Northern Territory

A photograph of a narrow, dimly lit rock tunnel. The walls and ceiling are made of layered, reddish-brown rock. The floor is covered in sand and some loose rocks. At the end of the tunnel, there is a bright opening where sunlight is streaming in, illuminating the surrounding rock formations. The overall atmosphere is mysterious and ancient.



Kings Canyon



Sur la route...



Un dingo (chien sauvage) à Devil's Marbles



Mt Conner



Uluru



Kata Tjuta



Ascension du sommet d'Uluru



Sable rouge sur la route d'Uluru



Ormiston Gorge, West Mac Donnell Ranges

Papillon à Keep River



Goanna, parc national de Nitmiluk



Crocodile d'eau salée, Adelaide River



Western Australia






Exploration souterraine à Tunnel Creek

C'est après cent-cinquante kilomètres de route non goudronnée en forme de tôle ondulée, et plusieurs traversées de rivière, qu'on peut rejoindre Tunnel Creek, au milieu du Kimberley au nord de l'Australie de l'Ouest.

Ce tunnel-grotte de 750 mètres de long suit le cours d'une petite rivière. Après s'être armé d'une torche et de sandales il est possible de parcourir le tunnel en marchant dans l'eau, en faisant attention à ne pas marcher sur un crocodile toutefois !

Cette courte marche offre de sublimes vues sur les stalactites et les gigantesques voutes de la grotte, et ce jusqu'à l'autre face de la montagne. En restant silencieux et attentif il est possible de voir les milliers de chauve-souris qui habitent la grotte.

Crocodile d'eau douce





Immenses cargos venus chercher une cargaison de minerai de fer à Wyndham



Mt Bruce, Karijini National Park



Wallaby des rochers



Rencontre quotidienne avec les dauphins à Monkey Mia



Un émeu se promène dans les « Pinnacles »



Falaises du parc national de Kalbarri

Skink à langue bleue



Karri géant à escalader (75 mètres)



Surf dans les dunes de sable (Lancelin)



Sentier dans la forêt de Shannon



Fleurs sauvages du sud-ouest, dans les parcs nationaux de Stirling Range et Porongurup



Perth, capitale du Western Australia



Falaises du parc national de D'Entrecasteaux



Plante carnivore dans le sable, parc national de Lesueur



Fitzgerald River



Route droite la plus longue d'Australie (traversée du Nullarbor)



Gorges du parc national de Karijini



New South Wales



Sydney




Wallabies



Ancien tramway, parc national de Wollemi



Grand Canyon,
parc national des Blue Mountains



Formation rocheuse, parc national de Wollemi

National Pass,
parc national des Blue Mountains



Nouvelle-Zélande – Île Nord



Sommet du volcan Ngauruhoe,
parc national du Tongariro



Entrée du parc national du Tongariro



Sommet du volcan Ruapehu,
parc national du Tongariro



Sculpture Maori



Chutes d'eau de Mt Dampere



Tunnel de Makahu,
autoroute du monde oublié



Ancien tunnel minier, péninsule de Coromandel



Vers luisants

Lac thermal, Rotorua



Lac de boue bouillante,
Rotorua





Sentier de Field Hut,
chaîne de montagne des Tararua



Lake Taupo

Nouvelle-Zélande – Île Sud



Sur la route d'Aoraki Mt Cook



Fjord de Mahau



Aoraki Mt Cook et Mt Tasman





Plage de Wharariki



Ligne de chemin de fer abandonnée de Charming Creek



Mine abandonnée de Denniston



Tui



Paon



Kea, perroquet alpin



Manchot antipode



Refuge sur la randonnée historique Paringa-Haast



Vallée du fjord de Milford





Icebergs sur le lac du glacier Tasman, parc national d'Aoraki Mt Cook

Ces beaux et grands navires, imperceptiblement balancés sur les eaux tranquilles, ces robustes navires, à l'air désœuvré et nostalgique, ne nous disent-ils pas dans une langue muette :

Quand partons-nous pour le bonheur ?

— Baudelaire

