






Secteurs de contrôle de l'espace aérien civil français

Espace supérieur

Légende

-  Secteurs UAC
-  Aéroports
-  Villes
-  Limites départementales
-  Limites pays
- *R Plusieurs identifiants possibles (UR, XR, KR, YR, HR)

0 50 100 150 200 km

1:5 250 000
Projection Lambert93/RGF93

Note : du fait de la complexité de la superposition des secteurs de contrôle, cette carte de synthèse ne saurait être exhaustive et suffisamment précise dans le détail. Se référer à la documentation fournie par le Service de l'Information Aéronautique (SIA, www.sia.aviation-civile.gouv.fr) pour plus de précision.

Les données cartographiques, sous licence libre, sont issues du projet *Natural Earth* (www.naturalearthdata.com).

Les secteurs de contrôle sont issus de la documentation du Service de l'Information Aéronautique (SIA, www.sia.aviation-civile.gouv.fr).

Carte réalisée avec le logiciel libre QGIS (www.qgis.org).

Auteur : Cyprien POUZENC (www.cypouz.com)

Carte sous licence CC BY-SA



Version du 09/01/2015

